








MERKINNÄT

-  Nykyinen viemäröintialue
-  Viemäröintialueen laajennusalue
-  Mahdollinen yhteiskäsittelyn alue
-  Mahdollinen viemäröintialue
-  Erityisalue

| K.osa/Kylä | Korttel/Tila | Tonnti/Reknro | Viranomaisten merkintöjä | |
|---|---|---------------------------|---|--------------|
| Rakennustoimenpide | | | Piirustuslaji | Juokseva nro |
| Rakennuskohteen nimi ja osoite | | | Piirustuksen sisältö | Mittakaava |
| HAAPAJÄRVEN KAUPUNKI VESIHUOLLON KEHITTÄMIS- SUUNNITELMAN PÄIVITYS Viemäröintikartta | | | Jokelankylä - Parkkila - Ahola - Oksava | 1:20 000 |
|  Ramboll | Ramboll Ruukintie 54 60100 Seinäjoki puh. 020 755 7140 fax 020 755 7141 | Suunn.ala 21700 | Työnro 7 | Tiedosto |
| Suunn.(nimi, tutkinto, allekirjoitus) | | Piirustusnro | Hyv. | Pvm |
| Leena Järvinen |  | LJär | Marko Olli | 10.10.2008 |